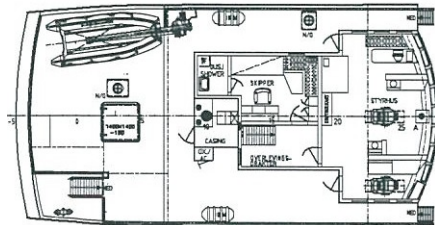

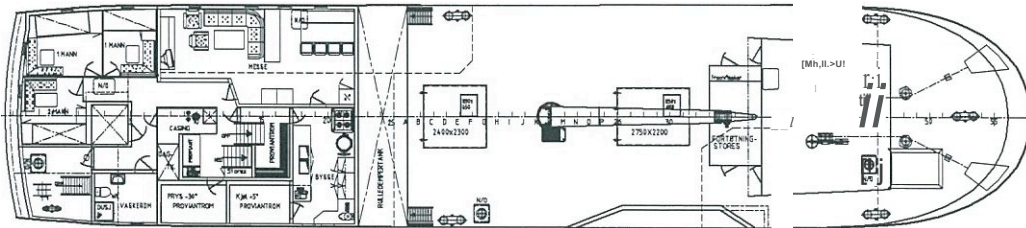


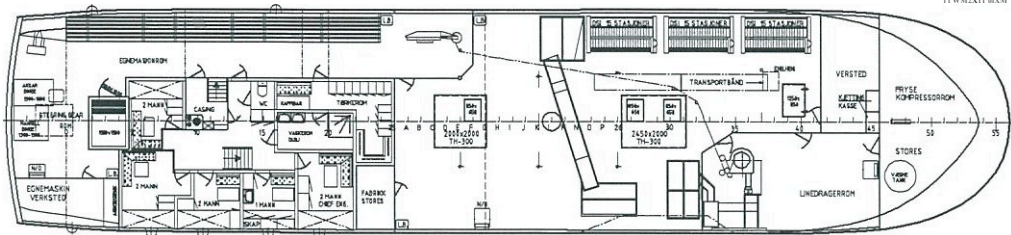
# "VESTFISK"



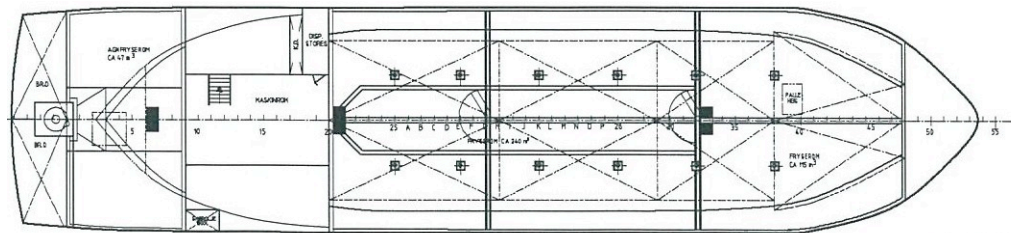
POOP DEKK  
TIA III



SHELTERDEKK  
TIVINNTONN



HOVED-DEKK  
LIVFØRTELLEN



U. HOVED-DEKK

## HOVEDDATA

L.O.A. : 39,20 m  
 tsge PA RPT ?i: ...  
 Psi l c?&KK:  
 NTRwsTAND : 5000 m  
 NR1 : 240,111  
 BRENNOLJE : CA. 125m³  
 FERSKVANN : CA. 33m³

G 11.02.08 UTMØDSE AV DRØKSHUS AKTIFØR SPT.7)		GJELDENDE LOV BESKRYVER KVERNDOKK OG ELD Y AS' EIGENDOMSRETT TIL DENNE TEIING, TEIINGEN ELLER DENNS INNHOLD KAN IKKE LITEN VAR SKRIFTLIGE TILLATELSE BEDRINGSBOKS, KSP-REKYL ELLER PÅ ANNET SITT UDDRÆTTIGT BENYTTES.	
TS	18.07.97	LAKE-SHED-KLUKE H.D.K. KSP-RE	D 19.10.01
A	22.04.97	KRAN + DIV	C 18.09.97
REV.	DATE	BESKRIVELSE	REV. DATE
		NAVN/STYRE NR	SKALA:
		DRØRE	1:100
		GENERAL ARRANGEMENT	
		DATE:	20.01.97
		TEIING:	ER
		CONTROLLET AV STAD:	1639-10-01G
		BESKRIBES OG:	

fØRLENGET

KVERNDOKK OG ELD Y AS  
 SKIPSKONSULANTE: - SHP ST:C O-ONTO